



verbraucherzentrale

*Nordrhein-Westfalen*

# LIEGT MEIN GEBÄUDE IM WASSERSCHUTZGEBIET?

Anleitung zur Nutzung des Informationsportals **ELWAS**  
(Elektronisches Wasserwirtschaftliches VerbundSystem)

Gefördert durch:

Ministerium für Umwelt, Landwirtschaft,  
Natur- und Verbraucherschutz  
des Landes Nordrhein-Westfalen



# 1. SCHRITT – BEDIENUNGSANLEITUNG ELWAS-WEB

❖ Rufen Sie diese Seite auf: [www.elwasweb.nrw.de](http://www.elwasweb.nrw.de)



Ministerium für Umwelt, Landwirtschaft,  
Natur- und Verbraucherschutz  
des Landes Nordrhein-Westfalen



Über ELWAS-WEB

Daten

Karte

Glossar

Was ist neu?

Kontakt

Impressum

Datenschutz

Hilfe

Das Fachinformationssystem **ELWAS** mit dem Auswertewerkzeug **ELWAS-WEB** ist ein **elektronisches wasserwirtschaftliches Verbundsystem** für die Wasserwirtschaftsverwaltung in NRW.

❖ Sie funktioniert am besten mit der aktuellen Browserversion und ausgeschaltetem Popup-Blocker.

# 2. SCHRITT – BEDIENUNGSANLEITUNG ELWAS-WEB

❖ Klicken Sie auf den Button “Karte“:



❖ Die Ladezeit der Daten kann ca. eine Minute betragen.

# 3. SCHRITT – BEDIENUNGSANLEITUNG ELWAS-WEB

- ❖ Klicken Sie in der linken Menüleiste den Unterpunkt:  
„Trinkwasser und Wasserversorgung“



# 4. SCHRITT – BEDIENUNGSANLEITUNG ELWAS-WEB

- ❖ Klicken Sie in der linken Menüleiste den Unterpunkt:  
„Wasserschutzgebiete“



Über ELWAS-WEB   Daten   **Karte**   Glossar

The screenshot shows the ELWAS-WEB website interface. At the top, there are navigation tabs: "Über ELWAS-WEB", "Daten", "Karte", and "Glossar". Below the tabs is a search bar with the placeholder text "Ort, Straße, Haus...". The main content area displays a map of North Rhine-Westphalia, Germany, with various cities and regions labeled. A sidebar menu is visible on the left side of the map, titled "Inhalte". Under "Inhalte", there are two sub-sections: "Themen" and "Meine Auswahl". Under "Themen", there is a list of categories: "Karten" (selected), "Trinkwasser und Wasserversorgung", "Wasserwerke", "Für die Wasserversorgung relevante Oberflächenwassermessstellen", "Versorgungsgebiete", and "Wasserschutzgebiete (Kartendarstellung nicht rechtsverbindlich)". The "Wasserschutzgebiete" option is circled in red.

# 5. SCHRITT – BEDIENUNGSANLEITUNG ELWAS-WEB

SETZEN SIE MIT DER MAUS HAKEN BEI:

- ❖ Trinkwasserschutzgebiete (festgesetzt)
- ❖ Trinkwasserschutzgebiete (geplant)



Über ELWAS-WEB

Daten

Karte

Glossar

Ort, Straße, Haus...

Inhalte

Themen Meine Auswahl

> Karten > Trinkwasser und Wasserversorgung

> Wasserschutzgebiete (Kartendarstellung nicht rechtsverbindlich)

- Trinkwasserschutzgebiete (festgesetzt)
- Trinkwasserschutzgebiete (geplant)
- Heilquellen (festgesetzt)
- Heilquellen (geplant)

# 6. SCHRITT – BEDIENUNGSANLEITUNG ELWAS-WEB

- ❖ Geben Sie Ihre Straße mit Hausnummer ein, ergänzen Sie die PLZ.
- ❖ Wählen Sie aus der Vorschlagsliste den korrekten Ort aus und nehmen ihn durch einen Klick in das Suchfeld auf.



Über ELWAS-WEB Daten Karte Glossar

Mintropstr|

Mintropstr., 45239 Essen, Ruhr - Werden

Mintropstraße, 40215 Düsseldorf - Friedrichstadt

Inhalte

Themen Meine Auswahl

> Karten > Trinkwasser und Wasserversorgung

> Wasserschutzgebiete (Kartendarstellung nicht rechtsverbindlich)

Trinkwasserschutzgebiete (festgesetzt)

Trinkwasserschutzgebiete (geplant)

Heilquellen (festgesetzt)

Heilquellen (geplant)


# 7. SCHRITT – BEDIENUNGSANLEITUNG ELWAS-WEB

❖ Der gesuchte Ort wird auf der Karte mit einer **roten** Zielmarkierung angezeigt.

The screenshot displays the ELWAS-WEB interface. At the top left is the logo for ELWAS-WEB. To the right, it identifies the 'Ministerium für Umwelt, Landwirtschaft, Natur- und Verbraucherschutz des Landes Nordrhein-Westfalen' with its logo. Below the header, there are navigation tabs: 'Über ELWAS-WEB', 'Daten', 'Karte', and 'Glossar'. On the right side, there are links for 'Was ist neu?', 'Kontakt', 'Impressum', 'Datenschutz', and 'Hilfe'. The main content area features a map of Düsseldorf. A search bar at the top of the map contains the text 'Mintropstraße, 40215 Düsseldorf - Friedrichstadt'. A red target marker is placed on the map, highlighting the location. To the left of the map, there is a sidebar titled 'Inhalte' with a 'Themen' tab and a 'Meine Auswahl' section. Under 'Themen', there are links for '> Karten > Trinkwasser und Wasserversorgung' and '> Wasserschutzgebiete (Kartendarstellung nicht rechtsverbindlich)'. Below this, there are four checkboxes: 'Trinkwasserschutzgebiete (festgesetzt)' (checked), 'Trinkwasserschutzgebiete (geplant)' (checked), 'Heilquellen (festgesetzt)' (unchecked), and 'Heilquellen (geplant)' (unchecked). On the right side of the map, there are several map controls: 'Karte EU', 'Luftbild', 'Karte DE', 'DGM 1', and 'Ohne'. There are also zoom and navigation icons.



# 8. SCHRITT – BEDIENUNGSANLEITUNG ELWAS-WEB

- ❖ Klicken Sie auf der Menüleiste links oben den Info-Button „i“ (  siehe Pfeil) und schalten Sie ihn aktiv. Der Button ist im Aktiv-Modus **rot** umrahmt.



Über ELWAS-WEB | Daten | **Karte** | Glossar

Kartenwerkzeuge | Sachdatenabruf | Mintropstraße, 40215 Düsseldorf - Friedrichstadt

**i**

Inhalte

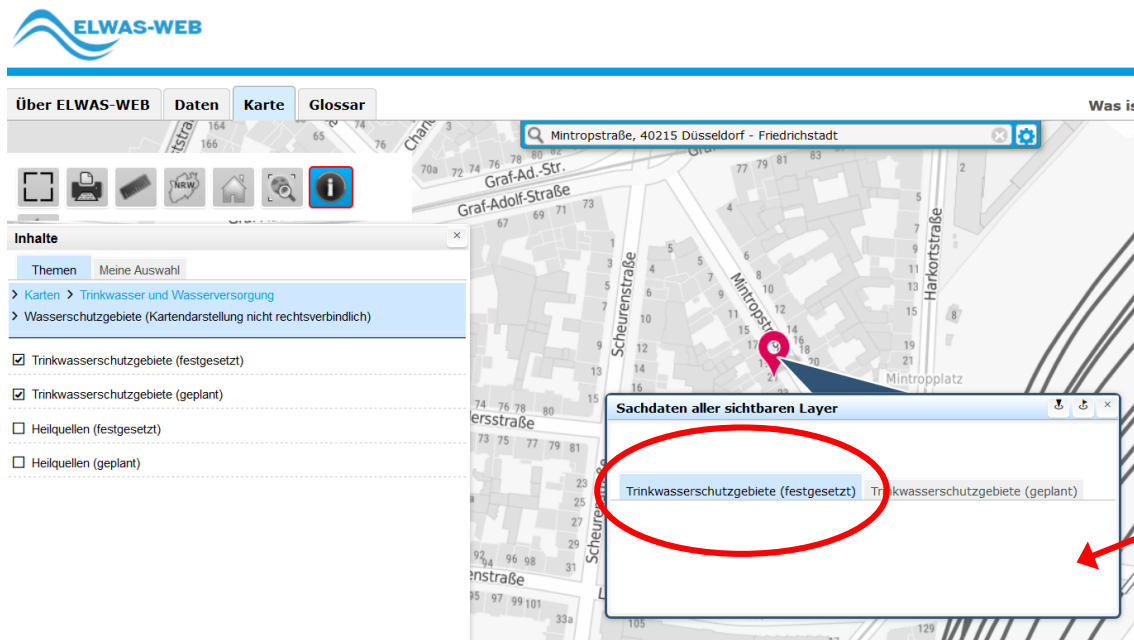
Themen | Meine Auswahl

- > Karten > Trinkwasser und Wasserversorgung
- > Wasserschutzgebiete (Kartendarstellung nicht rechtsverbindlich)

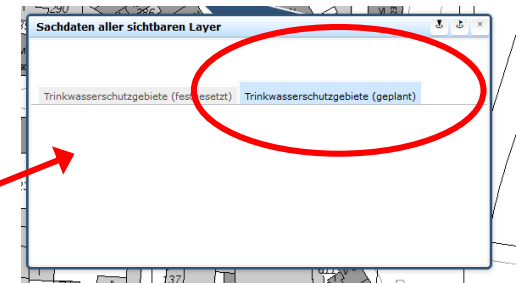
- Trinkwasserschutzgebiete (festgesetzt)
- Trinkwasserschutzgebiete (geplant)
- Heilquellen (festgesetzt)
- Heilquellen (geplant)

# 9. SCHRITT – BEDIENUNGSANLEITUNG ELWAS-WEB

- ❖ Klicken Sie nun auf der Karte die **rote** Zielmarkierung an.
- ❖ Die Ergebnisse werden wie folgt angezeigt:



- ❖ Durch einen **Klick auf Trinkwasserschutzgebiete (geplant)** erhalten Sie die Infos hierzu.



- ❖ **Ergebnis:** Das Gebäude liegt nicht im Wasserschutzgebiet, es werden keine Daten angezeigt.

# 10. SCHRITT – BEDIENUNGSANLEITUNG ELWAS-WEB

- ❖ Befindet sich Ihr Objekt in einem Wasserschutzgebiet, wird dies wie folgt angezeigt:



Über ELWAS-WEB   Daten   Karte   Glossar

Himmelgeister Straße, 40225 Düsseldorf - Bilk

Inhalte

Themen   Meine Auswahl

> Karten > Trinkwasser und Wasserversorgung

> Wasserschutzgebiete (Kartendarstellung nicht rechtsverbindlich)

Trinkwasserschutzgebiete (festgesetzt)

Trinkwasserschutzgebiete (geplant)

Heilquellen (festgesetzt)

Heilquellen (geplant)

Sachdaten aller sichtbaren Layer

Trinkwasserschutzgebiete (festgesetzt)   Trinkwasserschutzgebiete (geplant)

FeatureInfoCollection - layer name: '4'

OBJECTID	zone	name	status	typ	datum	verordnung	gueltig_seit	gueltig_bis	zustand	datum
960	3A	40603 Flehe	F	G	22.07.1999	30.07.1999	29.07.2039	BR1		

- ❖ **Ergebnis:**  
Das Objekt liegt in der Wasserschutzzone **3A**.

# HABEN SIE NOCH FRAGEN?

Das Projekt Klimafolgen und Grundstücksentwässerung berät Sie kostenlos und individuell:

- ❖ **Telefonisch am Verbrauchertelefon Abwasser: 0211 / 3809 300**  
montags & mittwochs 09:00 bis 13:00 Uhr  
dienstags & donnerstags 13:00 bis 17:00 Uhr
- ❖ **Per E-Mail: [abwasser@verbraucherzentrale.nrw](mailto:abwasser@verbraucherzentrale.nrw)**
- ❖ **Online: [www.abwasser-beratung.nrw](http://www.abwasser-beratung.nrw)**
- ❖ **Persönlich vor Ort** im Rahmen von Infoveranstaltungen, Messen, Märkten und Bürgervorträgen

## Impressum

Verbraucherzentrale  
Nordrhein-Westfalen e. V.

Mintropstraße 27  
40215 Düsseldorf

[vz.nrw@verbraucherzentrale.nrw](mailto:vz.nrw@verbraucherzentrale.nrw)  
[www.verbraucherzentrale.nrw](http://www.verbraucherzentrale.nrw)

**verbraucherzentrale**  
*Nordrhein-Westfalen*